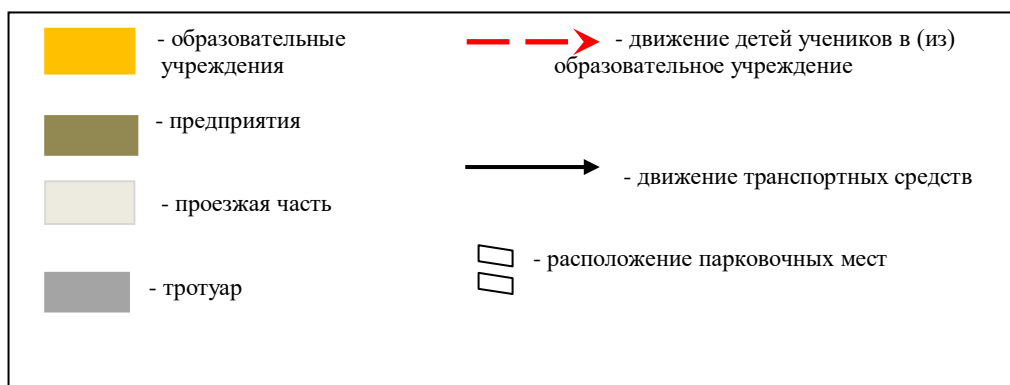
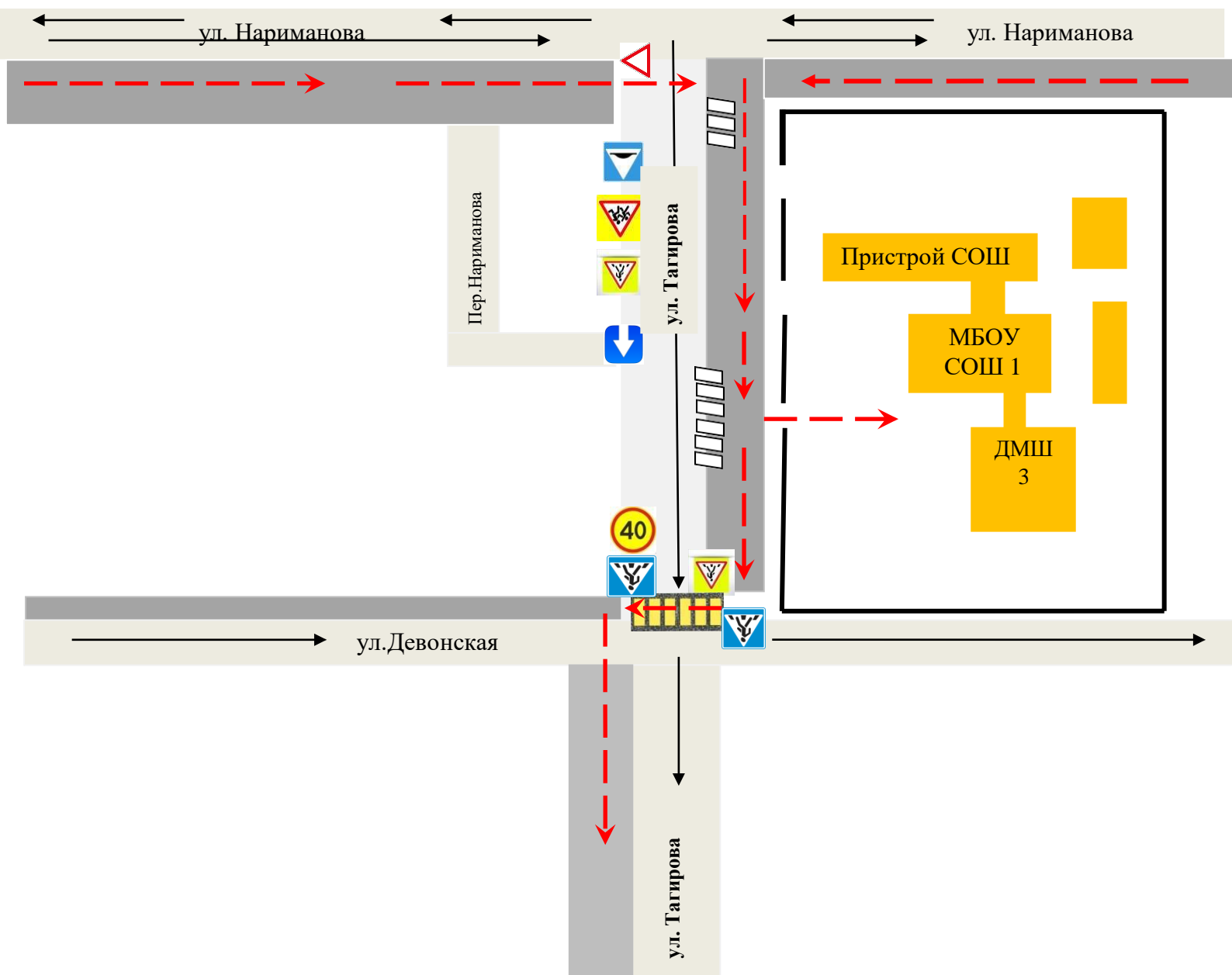


План-схема безопасного маршрута движения

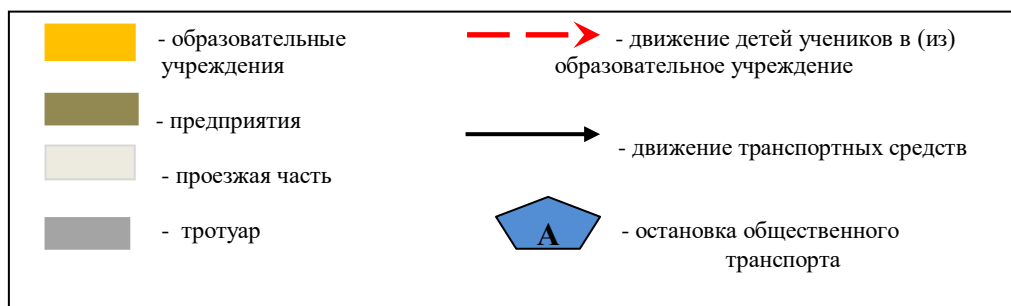
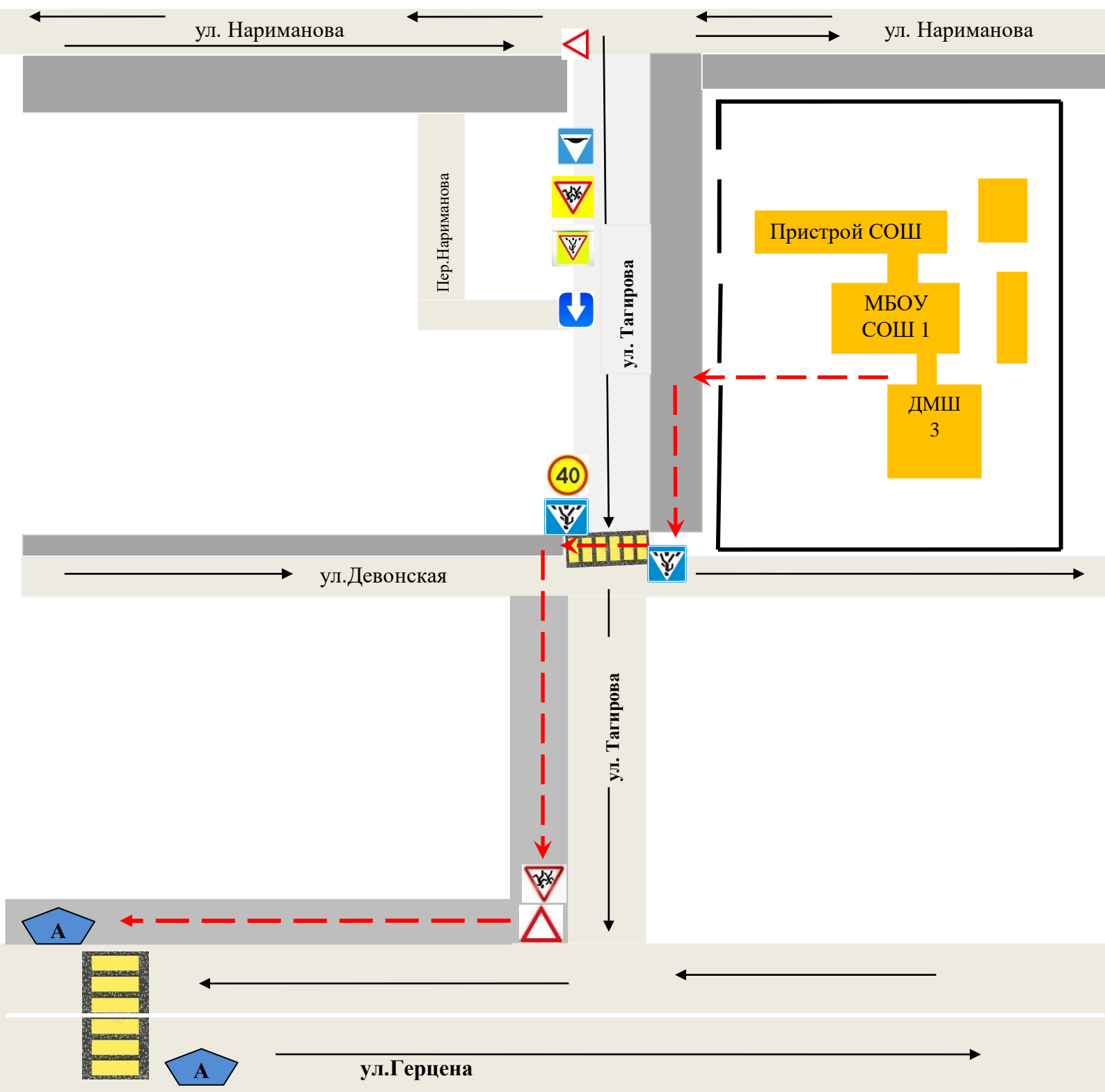
МБОУ «СОШ № 1» г. Альметьевска РТ



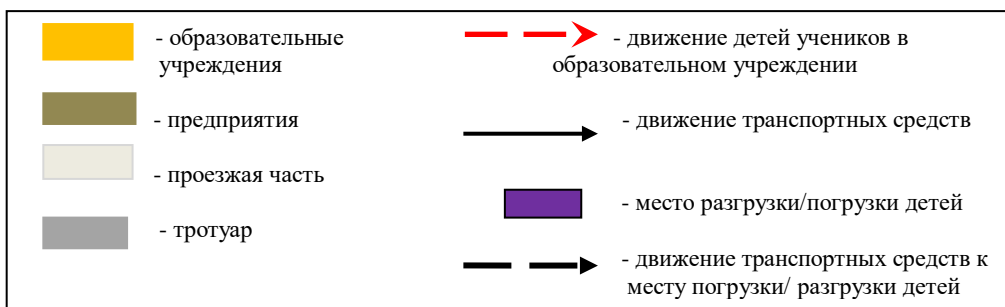
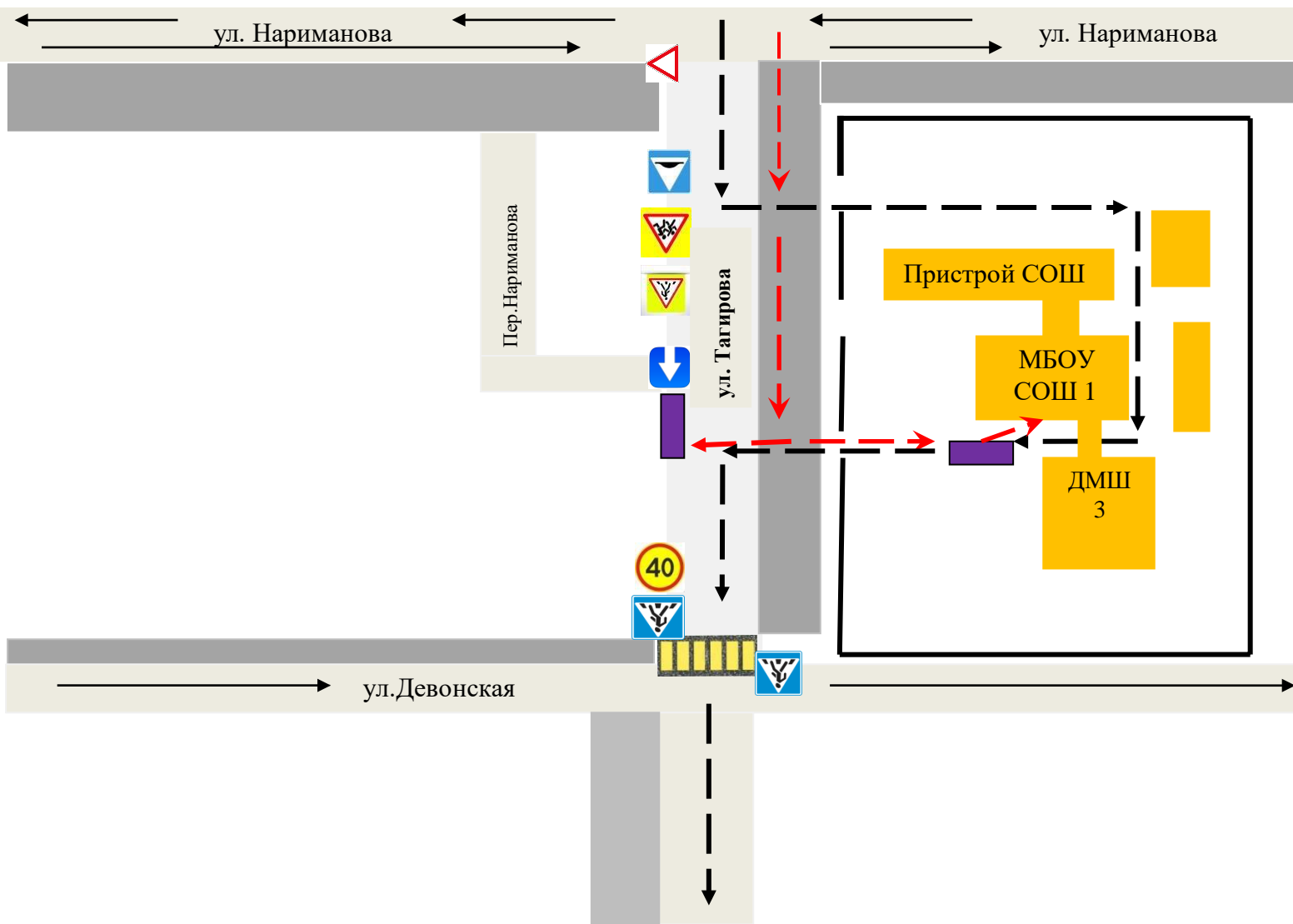
2. Схема организации дорожного движения в непосредственной близости от образовательного учреждения с размещением соответствующих технических средств организации дорожного движения, маршрутов движения детей и расположения парковочных мест



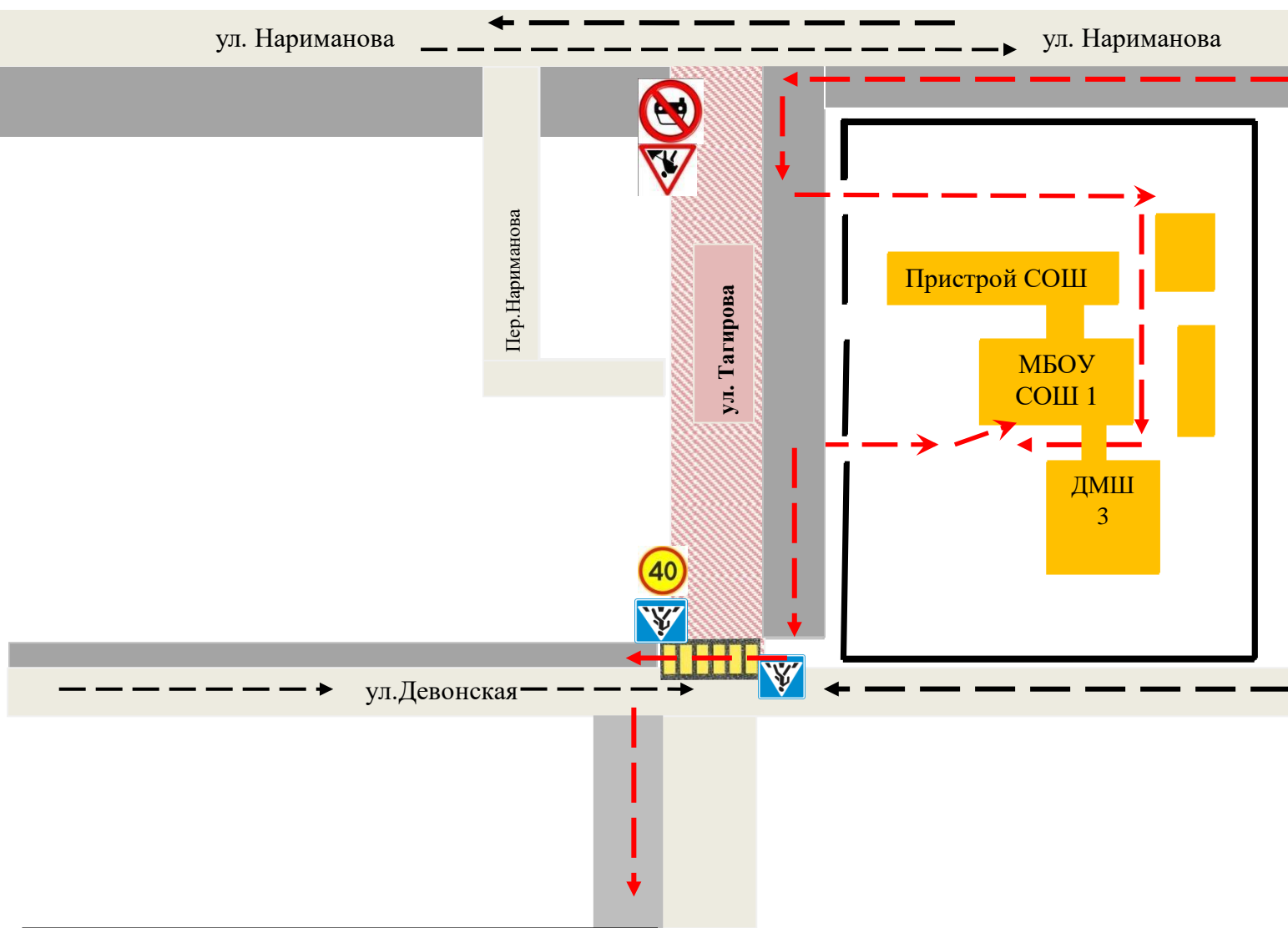
3. Маршруты движения организованных групп детей от образовательного учреждения к стадиону, парку или спортивно-оздоровительному комплексу









4. Пути движения транспортных средств к местам разгрузки/погрузки и рекомендуемые безопасные пути передвижения детей по территории образовательного учреждения



**План-схема пути движения транспортных средств и детей
(обучающихся, воспитанников)
при проведении дорожных ремонтно-строительных работ
вблизи образовательного учреждения**



- | | | | |
|--|------------------------------|---|---|
|  | - образовательные учреждения |  | - движение детей учеников в (из) образовательное учреждение |
|  | - закрытая дорога |  | - движение транспорта |
|  | - проезжая часть | | |
|  | - тротуар | | |